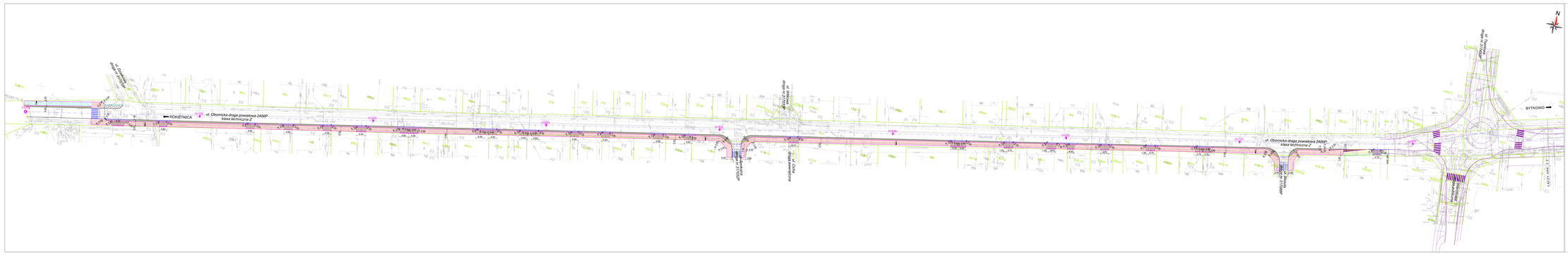
ul. Obornicka droga powiatowa 2430P
klasa techniczna Z
ROKIETNICA
BYTKOWO
ul. Ogrodowa droga gminna
ul. Ogrodowa droga gminna 1710Dp
ul. Ogrodowa droga gminna 1710Dp
ul. Ogrodowa droga gminna 1710Dp

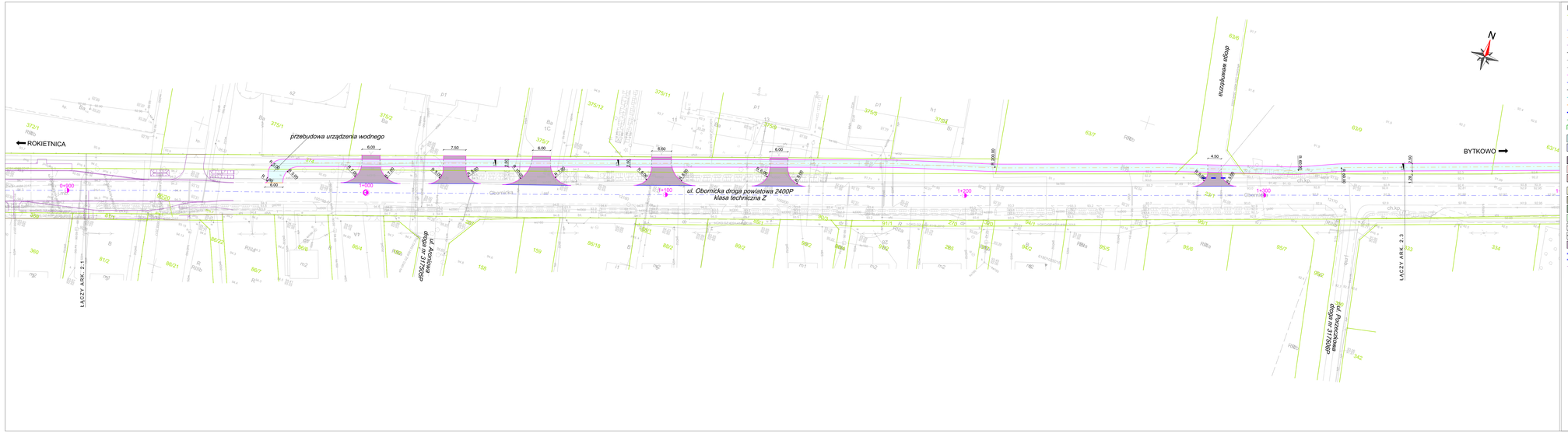

LEGENDA:

- istn. granice działek
- 10/6 - istn. numery działek
- istn. oś drogi powiatowej 2400 P
- proj. oś drogi dla rowerów/ rowerów i pieszych
- proj. oś drog podporządkowanych
- proj. krawędź jezdni
- proj. oś zjazdu
- proj. krawędź zjazdu
- proj. opornik betonowy 10x25 cm
- proj. krawężnik betonowy najazdowy 20x22 (+2cm)
- proj. krawężnik betonowy ukośny 20x30 (+12cm)
- proj. obrzeże betonowe 8x30 cm
- proj. wtopiony krawężnik betonowy drogowy 20x30 cm
- proj. rów kryty
- proj. krawędź pobocza gruntowego / dno rowu
- proj. skarpa
- proj. droga dla rowerów dwukierunkowa - naw. z betonu asfaltowego
- proj. droga dla rowerów dwukierunkowa - naw. z betonu asfaltowego nawierzchnia wzmocniona
- proj. droga dla rowerów jednokierunkowa - naw. z betonu asfaltowego
- proj. droga dla pieszych i rowerów - naw. z betonu asfaltowego
- proj. droga dla pieszych i rowerów - naw. z betonu asfaltowego nawierzchnia wzmocniona
- proj. chodnik - betonowa kostka brukowa
- proj. nawierzchnia - betonowa kostka brukowa
- proj. pobocze gruntowe
- proj. zieleń / proj. rów
- remontowany chodnik o naw. bitumicznej
- remontowany chodnik o naw. z betonowej kostki brukowej
- proj. zjazd - naw. z betonowej kostki brukowej
- proj. lokalizacja oznakowania poziomego
- istn. elementy skrzyżowania ul. Wierzbowej, Obornickiej i Topolowej
- drzewo do wycinki
- istn. słup do przebudowy

JEDNOSTKA PROJEKTOWA	
SD PROJEKT Sp. z o.o. ul. Wichrowa 4 60-449 Poznań	SD PROJEKT

NAZWA / ADRES INWESTORA
Gmina Rokietnica ul. Gołęcińska 1 62-090 Rokietnica

TEMAT OPRACOWANIA:	Rozbudowa drogi powiatowej 2400P polegająca na budowie ścieżki rowerowej na odcinku Rokietnica - Bytkowo - Sobota
STADIUM:	KONCEPCJA PROJEKTOWA
SPECJALNOŚĆ:	DROGOWA

FUNKCJA	IMIĘ I NAZWISKO	UPRAWNIENIA	PODPIS
KIEROWNIK PROJEKTU	mgr inż. Tomasz KUŹNIAK	WKP/0124/PWOD/18	
PROJEKTANT	mgr inż. Robert CYRKIEL	WKP/0086/POOD/08	
OPRACOWAŁA	mgr inż. Martyna GARBOWSKA	-	
SPRAWDZAJĄCY	mgr inż. Wojciech MIKOŁAJCZYK	WKP/0300/PWOD/09	

DATA:	marzec 2023 r.	SKALA:	1:500
TYTUŁ RYSUNKU	PLAN SYTUACYJNY WARIANT II	RYS. NR:	2.2

plik projektowy:612_ps_07.dgn PDF:612_ps_05_KP_w2_prk_2_a.pdf


BYTKOWO
ul. Obornicka droga powiatowa 2403P
klasa techniczna Z
wycinka zadrzewienia
wycinka krzewów
ul. Gołębiska
ul. Kościelna
ul. Wiejska
ul. Wiejska
ul. Wiejska

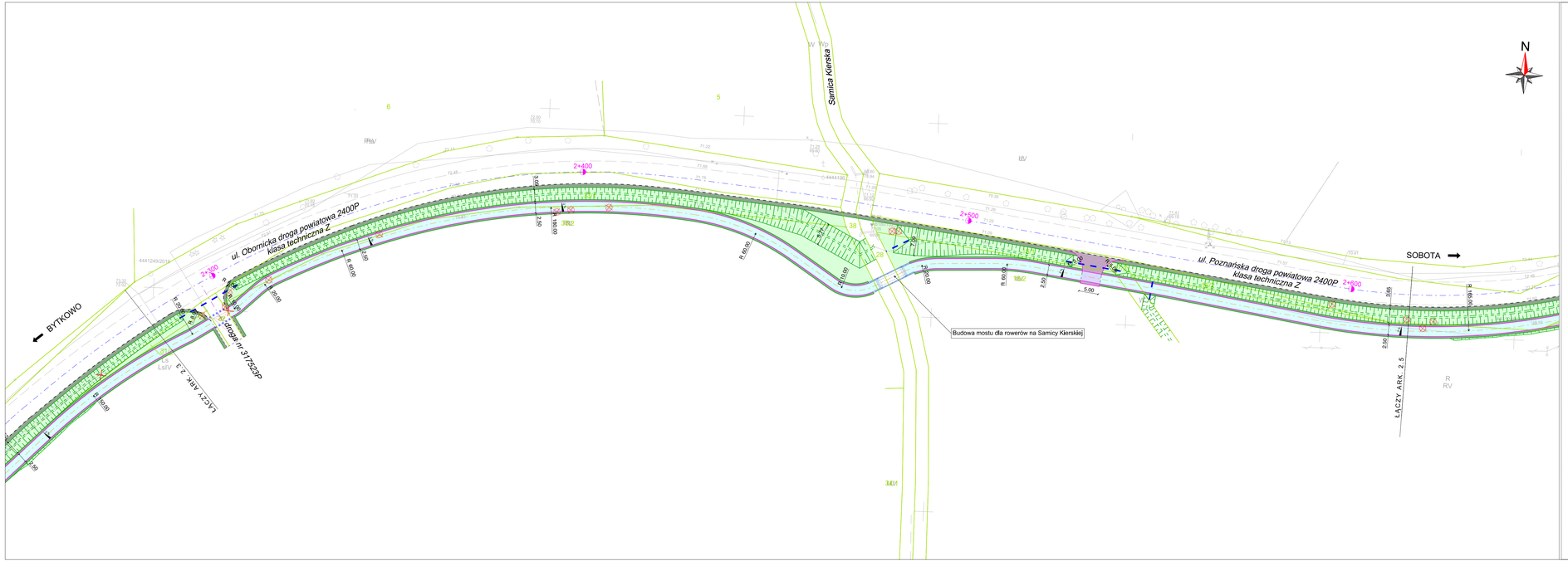

LEGENDA:

- istn. granice działek
- 10/6 - istn. numery działek
- istn. oś drogi powiatowej 2400 P
- proj. oś drogi dla rowerów/ rowerów i pieszych
- proj. oś dróg podporządkowanych
- proj. krawędź jezdni
- proj. oś zjazdu
- proj. krawędź zjazdu
- proj. opornik betonowy 10x25 cm
- proj. krawężnik betonowy najazdowy 20x22 (+2cm)
- proj. krawężnik betonowy uliczny 20x30 (+12cm)
- proj. obrzeże betonowe 8x30 cm
- proj. wtopiony krawężnik betonowy drogowy 20x30 cm
- proj. rów kryty
- proj. krawędź pobocza gruntowego / dno rowu
- proj. skarpa
- proj. droga dla rowerów dwukierunkowa - naw. z betonu asfaltowego
- proj. droga dla rowerów dwukierunkowa - naw. z betonu asfaltowego nawierzchnia wzmocniona
- proj. droga dla rowerów jednokierunkowa - naw. z betonu asfaltowego
- proj. droga dla pieszych i rowerów - naw. z betonu asfaltowego
- proj. droga dla pieszych i rowerów - naw. z betonu asfaltowego nawierzchnia wzmocniona
- proj. chodnik - betonowa kostka brukowa
- proj. nawierzchnia – betonowa kostka brukowa
- proj. pobocze gruntowe
- proj. zieleń / proj. rów
- remontowany chodnik o naw. bitumicznej
- remontowany chodnik o naw. z betonowej kostki brukowej
- proj. zjazd - naw. z betonowej kostki brukowej
- proj. lokalizacja oznakowania poziomego
- istn. elementy skrzyżowania ul. Wierzbowej, Obornickiej i Topolowej
- drzewo do wycinki
- istn. słup do przebudowy

JEDNOSTKA PROJEKTOWA	SD PROJEKT Sp. z o.o. ul. Wichrowa 4 60-449 Poznań
NAZWA I ADRES INWESTORA	Gmina Rokietnica ul. Gołęcińska 1 62-090 Rokietnica
TEMAT OPRACOWANIA:	Rozbudowa drogi powiatowej 2400P polegająca na budowie ścieżki rowerowej na odcinku Rokietnica - Bytkowo - Sobota
STADIUM:	KONCEPCJA PROJEKTOWA
SPECJALNOŚĆ:	DROGOWA

FUNKCJA	IMIĘ I NAZWISKO	UPRAWNIENIA	PODPIS
GŁÓWNY PROJEKTANT	mgr inż. Tomasz KUŹNIAK	WKP/0124/PWOD/18	
PROJEKTANT	mgr inż. Robert CYRKIEL	WKP/0086/POOD/08	
OPRACOWAŁA	mgr inż. Martyna GARBOWSKA	-	
SPRAWDZAJĄCY	mgr inż. Wojciech MIKOŁAJCZYK	WKP/0300/PWOD/09	

DATA:	marzec 2023 r.	SKALA:	1:500
TYTUŁ RYSUNKU	PLAN SYTUACYJNY WARIANT II	RYS. NR	2.4

plik projektowy:612_ps_07.dgn

PDF:612_ps_07_KP_w2_ark_4_k.pdf



LEGENDA:

- istn. granice działek
- 10/6 - istn. numery działek
- istn. oś drogi powiatowej 2400 P
- proj. oś drogi dla rowerów/ rowerów i pieszych
- proj. oś dróg podporządkowanych
- proj. krawędź jezdni
- proj. oś zjazdu
- proj. krawędź zjazdu
- proj. opornik betonowy 10x25 cm
- proj. krawężnik betonowy najazdowy 20x22 (+2cm)
- proj. krawężnik betonowy uliczny 20x30 (+12cm)
- proj. obrzeże betonowe 8x30 cm
- proj. wtopiony krawężnik betonowy drogowy 20x30 cm
- proj. rów kryty
- proj. krawędź pobocza gruntowego / dno rowu
- proj. skarpa
- proj. droga dla rowerów dwukierunkowa - naw. z betonu asfaltowego
- proj. droga dla rowerów dwukierunkowa - naw. z betonu asfaltowego nawierzchnia wzmocniona
- proj. droga dla rowerów jednokierunkowa - naw. z betonu asfaltowego
- proj. droga dla pieszych i rowerów - naw. z betonu asfaltowego
- proj. droga dla pieszych i rowerów - naw. z betonu asfaltowego nawierzchnia wzmocniona
- proj. chodnik - betonowa kostka brukowa
- proj. nawierzchnia – betonowa kostka brukowa
- proj. pobocze gruntowe
- proj. zieleń / proj. rów
- remontowany chodnik o naw. bitumicznej
- remontowany chodnik o naw. z betonowej kostki brukowej
- proj. zjazd - naw. z betonowej kostki brukowej
- proj. lokalizacja oznakowania poziomego
- istn. elementy skrzyżowania ul. Wierzbowej, Obornickiej i Topolowej
- drzewo do wycinki
- istn. słup do przebudowy

JEDNOSTKA PROJEKTOWA	
SD PROJEKT Sp. z o.o. ul. Wichrowa 4 60-449 Poznań	15 lat 650 realizacji SD PROJEKT

NAZWA I ADRES INWESTORA
Gmina Rokietnica ul. Gołęcińska 1 62-090 Rokietnica

TEMAT OPRACOWANIA:	Rozbudowa drogi powiatowej 2400P polegająca na budowie ścieżki rowerowej na odcinku Rokietnica - Bytkowo - Sobota
STADIUM:	KONCEPCJA PROJEKTOWA
SPECJALNOŚĆ:	DROGOWA

FUNKCJA	IMIĘ I NAZWISKO	UPRAWNIENIA	PODPIS
GŁÓWNY PROJEKTANT	mgr inż. Tomasz KUŹNIAK	WKP/0124/PWOD/18	
PROJEKTANT	mgr inż. Robert CYRKIEL	WKP/0086/POOD/08	
OPRACOWAŁA	mgr inż. Martyna GARBOWSKA	-	
SPRAWDZAJĄCY	mgr inż. Wojciech MIKOŁAJCZYK	WKP/0300/PWOD/09	

DATA:	marzec 2023 r.	SKALA:	1:500
TYTUŁ RYSUNKU	PLAN SYTUACYJNY WARIANT II	RYS. NR	2.5

plik projektowy:612_ps_07.dgn

PDF:612_ps_07_KP_w2_ark5_k.pdf

LEGENDA:

- ± km, granice dzielnic
- ± km, numery dzielnic
- ± km, ul. drogi powiatowej 2430 P
- ± km, ul. drogi powiatowej rowerów i pieszych
- ± km, ul. drogi przejazdowych
- ± km, krawędź jezdni
- ± km, ul. dzwn
- ± km, krawędź dzwn
- ± km, opornik betonowy 10x25 cm
- ± km, krawężnik betonowy najazdowy 20x22 (+2cm)
- ± km, krawężnik betonowy ukośny 20x30 (+12cm)
- ± km, obrzeże betonowe 8x30 cm
- ± km, obrzeże na krawężnik betonowy drogowy 20x30 cm
- ± km, ciąg ruchu
- ± km, krawędź jezdnia gruntowego / dno rowu
- ± km, skarpa
- ± km, droga dla rowerów dwukierunkowa - nawierzchnia asfaltowa
- ± km, droga dla rowerów dwukierunkowa - nawierzchnia asfaltowa
- ± km, droga dla rowerów jednokierunkowa - nawierzchnia asfaltowa
- ± km, droga dla pieszych i rowerów - nawierzchnia asfaltowa
- ± km, droga dla pieszych i rowerów - nawierzchnia asfaltowa
- ± km, chodnik - betonowa kostka brukowa
- ± km, nawierzchnia - betonowa kostka brukowa
- ± km, pobocze gruntowe
- ± km, zieleń i ± km, nie
- ± km, remontowany chodnik o nw. Mlurk(ok)
- ± km, remontowany chodnik o nw. z betonowej kostki brukowej
- ± km, ziemi - nw. z betonowej kostki brukowej
- ± km, kolizja/ze zmakowania pustomagn
- ± km, elementy skrzyżowania ul. Wierzbowej, Obornickiej i Trzcińskiej
- ± km, drzewo do wycinki
- ± km, stup do przetwórny

JEDNOSTKA PROJEKTOWA	SD PROJEKT Sp. z o.o. ul. Gołębiowska 1 52-041 Wrocław
NAZWA I ADRES INWESTORA	Gmina Bukowina ul. Gołębiowska 1 52-041 Bukowina
TEMAT OPRACOWANIA	Rozbudowa drogi powiatowej 2450P polegająca na budowie wysepki rowerowej na skrzyżowaniu Bukowina - Bytkowo - Bukowina
STADIUM OPRACOWANIA	KONCEPCJA PROJEKTOWA

FUNKCJA	IMIĘ I NAZWISKO	UPRAWNIENIA	PODPIS
KIEROWNIK ZESPOŁU PROJEKTOWEGO	mgr inż. Tomasz Kozłowski	BD/0012/PDM/18	
PROJEKTANT	mgr inż. Robert CYRKEL	BD/0006/PDOM/18	
SPRAWDZAŁA	mgr inż. Marzena SIWIŃSKA		
SPRAWDZAŁ(A)Y	mgr inż. Wojciech MICKIEWICZ	BD/0020/PDOM/20	

DATA	SKALA	
marzec 2023 r.	1:500	
TYTUŁ RYSUNKU	PLAN SYTUACYJNY WARIANT II	RYS. NR 2.6

plik projektowy: 8.1.6_sy_v1.1.dwg

PSP-413_sy_01_v1_wb_v1.0.1_a_1